

機能

- ・自然災害の多い日本において訪日外国人旅行者が安心して旅行できるよう、平成26年10月から提供を開始した観光庁監修の外国人旅行者向け災害時情報提供アプリ。
- ・日本国内における緊急地震速報、津波警報、気象特別警報等をプッシュ型で通知できる他、周囲の状況に照らした避難行動を示した対応フローチャートや周りの人から情報を取るためのコミュニケーションカード、災害時に必要な情報を収集できるリンク集等を提供。

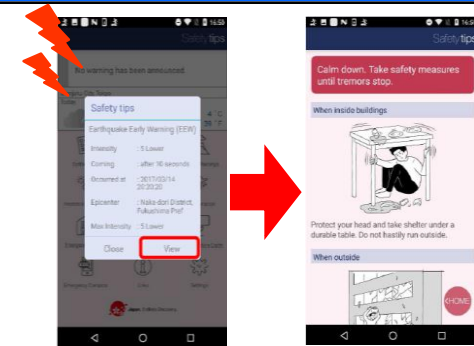
■対応言語：14か国語15言語

英語・中国語（簡体字/繁体字）・韓国語・日本語・スペイン語・ポルトガル語・
ベトナム語・タイ語・インドネシア語・タガログ語・ネパール語・クメール語・ビルマ語・モンゴル語

■アプリ利用料：無料

■プッシュ通知される情報

緊急地震速報、津波警報、気象特別警報、噴火速報、熱中症情報、弾道ミサイル発射等の国民保護情報、避難勧告等

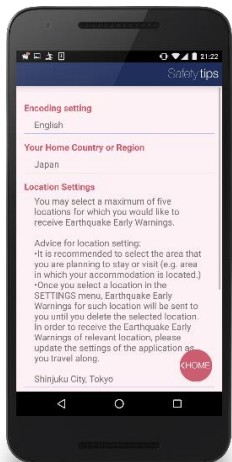


プッシュ通知

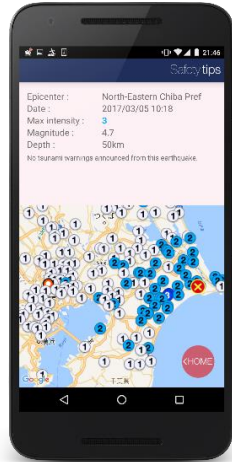
とるべき行動

Android:

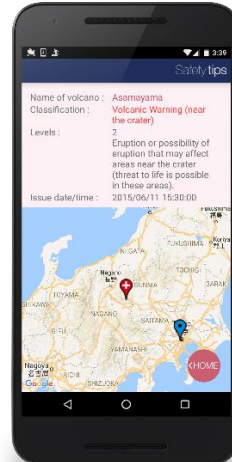
iPhone



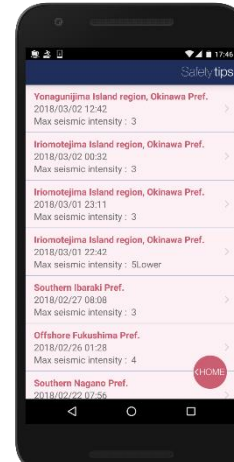
言語はアプリ内
設定ボタンで選択可能



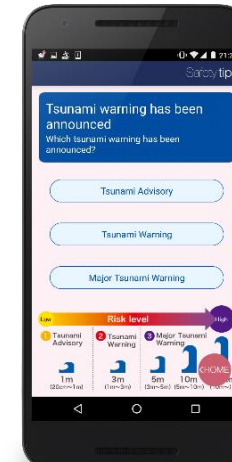
地震発生時の
周辺震度も表示



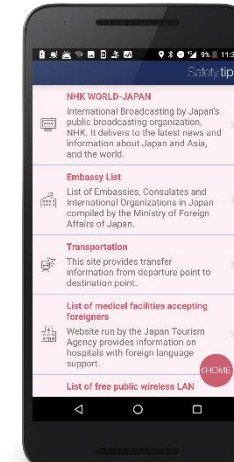
災害発生箇所と
現在地の見える化



災害情報の履歴も表示



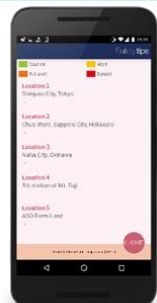
対応フローチャート



リンク先

天気予報

熱中症情報



熱中症解説・
対応フロー
チャートへ遷移

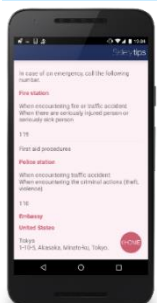


避難勧告・指示等



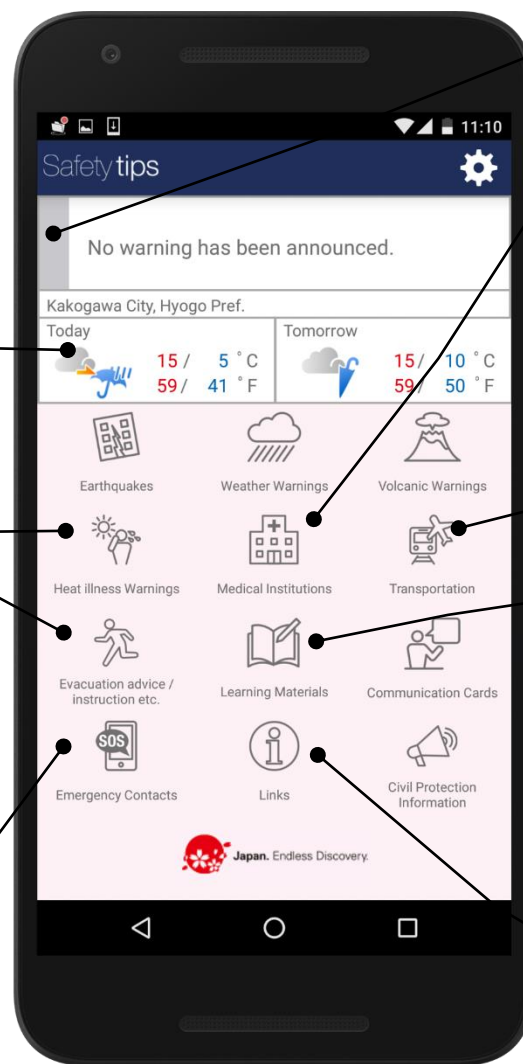
- ・過去1ヶ月分、ユーザーが予め登録した地点（自動地点設定をしている場合は現在地）を表示
- ・避難所情報（外部アプリ）へは、ページ下部にリンクを掲載

緊急連絡先情報



・110番、119番の利用上の注意点とワンクリックダイヤル

・利用者の登録した母国情報に応じた大使館へのワンクリックダイヤル



トップ画面

対応言語

英語、中国語（簡体字/繁体字）、韓国語、日本語、スペイン語、ポルトガル語、ベトナム語、タイ語、インドネシア語、タガログ語、ネパール語、クメール語、ビルマ語、モンゴル語

警報等の発令状況

外国人受入可能な医療機関情報



各都道府県の外国人受入可能な医療機関情報を提供（約1,970件）

交通機関情報

事前学習



各種警報についての解説



応急処置情報

リンク先一覧

- ・NHK WORLD-JAPAN
- ・大使館情報
- ・交通機関情報
- ・気象庁
- ・外国人受入可能な医療機関情報
- ・無料公衆無線LAN情報
- ・日本政府観光局（JNTO）
- ・音声翻訳アプリ「VoiceTra」（NICT）