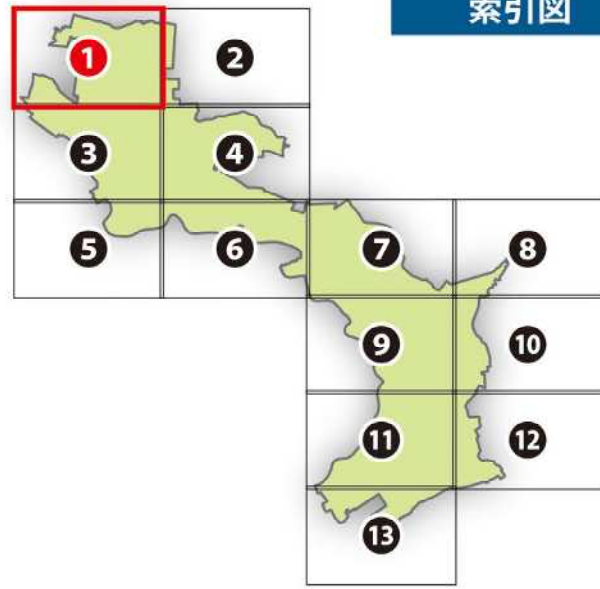


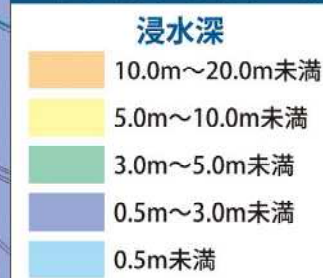
防災ハザードマップ①

この地図の作成に当たっては、国土地理院長の承認を得て、同院発行の基礎地図情報を使用した。(承認番号 令元情使、第127号)
 ※地形図更新時期 平成30年1月～平成31年1月

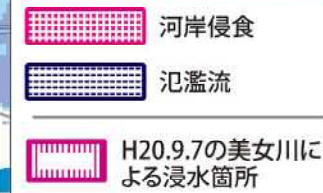
S = 1 : 10,000
 0 100 200 300 400 500m



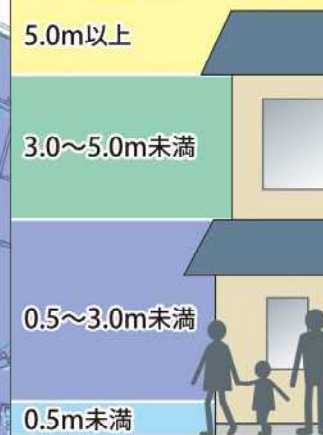
洪水浸水想定区域



家屋倒壊等氾濫想定区域



●浸水深の目安●



施設等凡例

- 1～44 避難所・避難場所
- ①～⑪ 福祉避難所
- 消防
- 警察
- 医療機関(歯科、眼科を除く)
- 美里町役場(本庁舎・南郷庁舎)
- 鳴子ダム放流警報所
- 水位観測所
- 雨量観測所
- 防災行政無線
- 地下道・アンダーパス
- 国道
- 県道
- 鉄道(JR)
- 河川等

