テレビやパソコンで現在の河川の状況を確認できます

テレビ（データ放送）で 河川水位・雨量情報を確認する場合

❶チャンネルをNHK総合にあわせ、テレビのリモコンの「ｄボタン」を押します。

❷データ放送画面の「防災・生活情報」を選び、テレビのリモコンの「決定」ボタンを押します。

❸データ放送画面の「河川水位・雨量」を選び、テレビのリモコンの「決定」ボタンを押します。

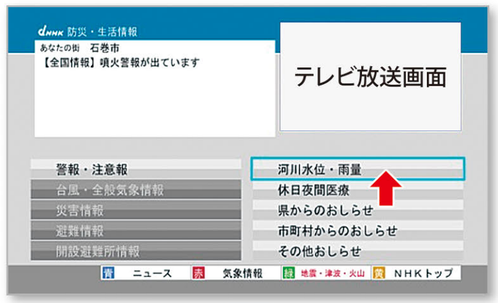

❹河川水位や雨量情報を確認することができます。美里町周辺で水位が確認可能な観測所は、下谷地、涌谷（江合川）、野田橋（鳴瀬川）です。

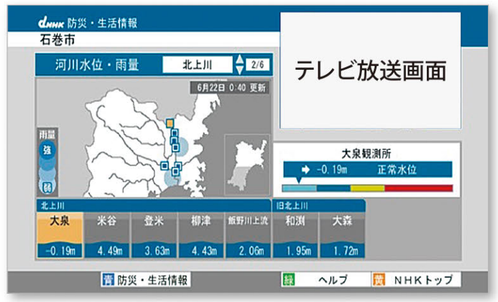

テレビのデータ放送では、河川水位や雨量情報のほか、気象警報・注意報、台風情報等を確認することができます。

パソコン（インターネット）で 河川の状況（カメラ映像）を確認する場合

❶「川の防災情報」にアクセスします。（https://www.river.go.jp）

❷画面上にある「川の状況を調べる」→「ライブカメラ画像」ボタンをクリックします。

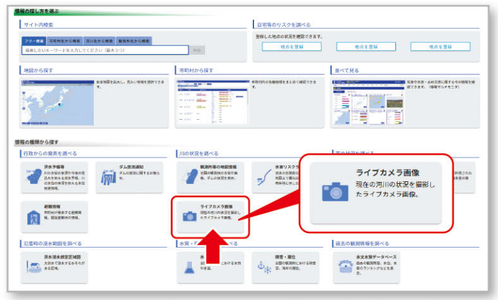

❸続いて表示される画面の右側にある都道府県の一覧より、「宮城県」→「遠田郡美里町」の順に選択すると、町内の水位観測地点や水位計等の地点名称がアイコンとともに一覧表で表示されます。
このうち、「カメラ」のアイコン（ ）で示された地点がライブカメラ画像を公開している地点です。

❹「カメラ」アイコンをクリックすると、現在の河川の状況（ライブカメラ画像）を確認することができます。

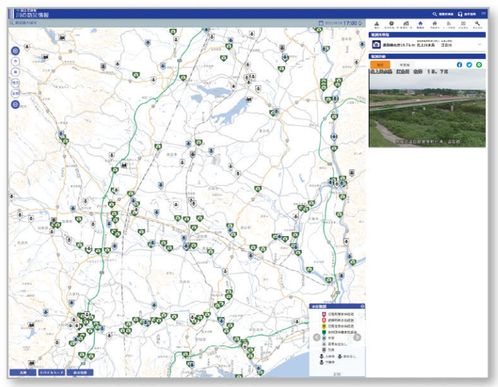

川の防災情報では、河川のカメラ映像のほか、河川水位や雨量情報などを確認することができます。

マイ・タイムラインをつくろう

洪水などの災害が発生する前に安全な場所へ移動するためには、大雨が降る前から、あらかじめ「いつ、何をするのか」整理しておくとスムーズです。「マイ・タイムライン」を活用して、洪水時の行動を整理しておきましょう。

		気象・避難情報	あらかじめ確認しておくこと／行動内容	
平常時	日頃から		□ハザードマップで自分の住んでいる場所の災害リスクを確認 自宅が ●浸水想定区域内に □ある（浸水深　m） □ない ●土砂災害（特別）警戒区域内に □ある □ない □避難する場所の確認 ●避難する場所： ●移動時間：　分　●移動方法： □避難の際、支援が必要な家族・知人の確認 ●名前：　電話番号： ●名前：　電話番号： □避難の際、支援してくれる人の確認 ●名前：　電話番号： ●名前：　電話番号： ●名前：　電話番号： □非常持ち出し袋を準備	
大雨のおそれ	災害発生数日前～前日	大雨や台風接近の予報 **警戒レベル1** 早期注意情報	□非常持ち出し品リストの確認 □1週間分の常備薬を確保 □テレビの天気予報を確認 □家族の今後の予定を確認	□防災情報の取得方法を確認 テレビdボタン □親類や知人宅への避難を検討
避難開始時期	災害発生当日	**警戒レベル2** 洪水注意報 大雨注意報	□ハザードマップを確認 □避難しやすい服装に着替える □携帯電話を充電しておく	
		大雨警報、洪水警報 氾濫警戒情報 **警戒レベル3** 高齢者等避難	□川の水位や雨量（住んでいるところとその上流）を確認 □川の水位をインターネット等で確認 □テレビ等で洪水予報を確認	
		氾濫危険情報 土砂災害警戒情報 **警戒レベル4** 避難指示	□避難場所等への避難を完了 **避難が必要な方はこの時点までに全員、安全な場所に避難完了するよう行動を！**	
災害発生	災害発生	氾濫発生情報 大雨特別警報 **警戒レベル5** 緊急安全確保	※避難が完了していない場合は直ちに避難開始 ※外に出ることが危険な場合は、建物内の安全な場所で身の安全を確保する	