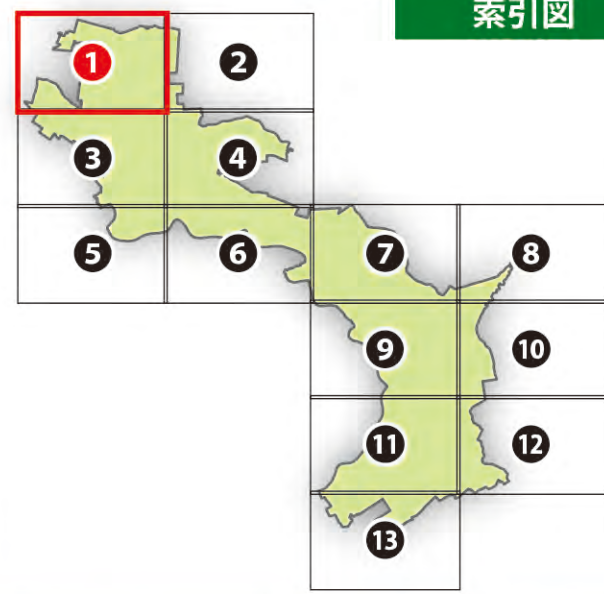


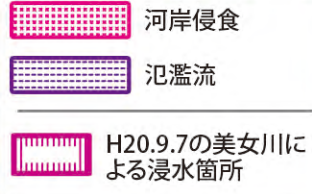
洪水・土砂災害ハザードマップ①



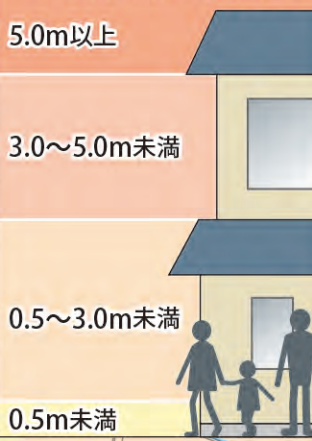
洪水浸水想定区域



家屋倒壊等氾濫想定区域



●浸水深の目安●



施設等凡例

- 指定緊急避難場所
- 指定避難所
- 福祉避難所
- 消防
- 警察
- 医療機関(歯科、眼科を除く)
- 美里町役場(本庁舎・南郷庁舎)
- 鳴子ダム放流警報所
- 水位観測所
- 雨量観測所
- 防災行政無線
- 地下道・アンダーパス
- セーフティタワー
- 河川カメラ
- 国道
- 県道
- 鉄道(JR)
- 河川等

